

PARCELNÍ ČÍSLO
KATASTRÁLNÍ ÚZEMÍ
POVRCH ÚZEMÍ

SO 358.1 Vodovod ČD
(km 1,400)

MERÍTKO 1:1000 / 1:100

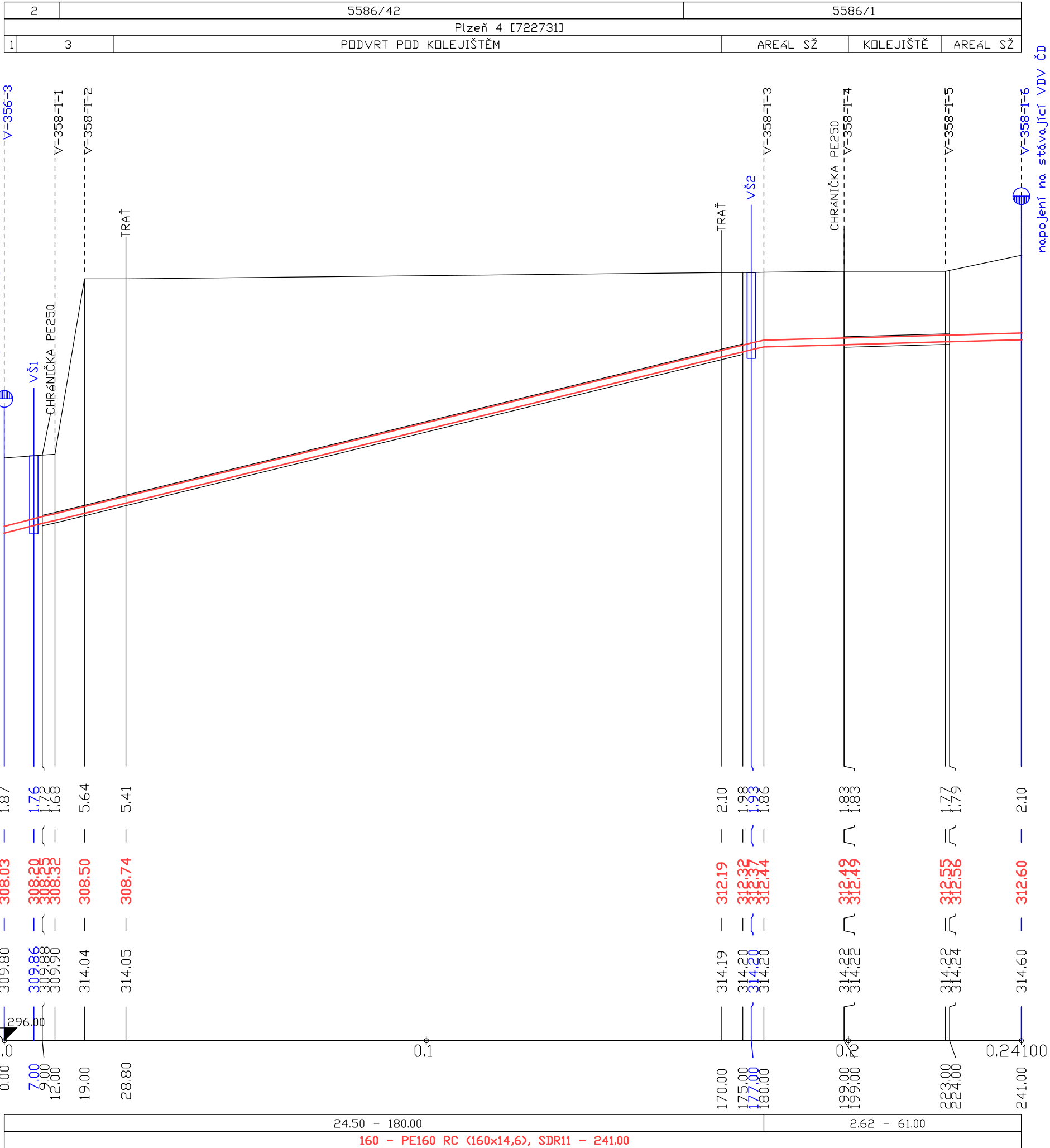
HLoubKA VÝKOPU

KóTA DNa POTRUBÍ

KóTA TERÉNU

STANICENí [Km],[m]

SKLON [promile] - DĚLKA [m]
DN [mm] - MATERIAL - DELKA [m]





LEGENDA:
1) komunikace-živice
2) 126/6/4
3) ostatní plocha

ČÁST D.1.300

VÝŠKOVÝ SYSTÉM Bpv

AKTUALIZACE 06 / 2024

SOUŘADNICOVÝ SYSTÉM S-JTSK

Investor:  ŘEDITELSTVÍ SILNIC A DÁLNIC ČR Na Pankráci 546/56, 140 00 Praha 4	Objednatel:  ŘSD ČR, Správa Plzeň Hřimálého 2464/37, 320 25 Plzeň
---	--

Zhotovitel: SUDOP GROUP VĚTŠÍ PROJEKTY RS se sídlem Olšanská 2643/1a, 130 80 Praha 3
--

					
---	---	---	---	---	---

Hlavní inženýr projektu: ING. JIŘÍ ŘEHOŘ	Koordinátor stavby: ING. MAREK STÁDNÍK
--	--

Vedoucí sdružení: 	SUDOP PRAHA a.s. Olšanská 1a, 130 80 Praha 3 tel.: +420 267 094 111 e-mail: praha@sudop.cz
---	---

Zpracovatel částí:  Projektová a inženýrská činnost Vodohospodářské stavby a vodní hospodářství	EGYprojekt s.r.o. IČO : 63 50 96 87 Částkova 74, 326 00 Plzeň
--	---

Vedoucí střediska: Ing.Jaroslav Egermaier	Odpovědný projektant SO, IO, PS: Ing.Jaroslav Egermaier	Vypracoval: Ing.Jaroslav Egermaier	Kontroloval: Ing.Jaroslav Egermaier
---	---	--	---

Název akce: I/20 PLZEŇ, JATEČNÍ - NA ROUDNÉ VODOHOSPODÁŘSKÉ OBJEKTY PŘELOŽKY VODOVODŮ Název přílohy: SO 358.1 Vodovod ČD (km 1,400) Podélný profil vodovodu	Číslo smlouvy: 19 009 202	
	Projektový stupeň: DÚR	
Část: VODOHOSPODÁŘSKÉ OBJEKTY PŘELOŽKY VODOVODŮ	Datum: 11 / 2021	
	Číslo části: D.1.300	
	Měřítko: 1:1000/1:100	Počet formátů: 297x550
Číslo přílohy: 4.12.		

DOKUMENT LZE UŽÍVAT POUZE VE SMYSLU PŘÍSLUŠNÉ SMLOUVY O DÍLO. ŽÁDNÁ JEHO ČÁST NEMŮŽE BYT DLE ZÁKONA č.121/2000 Sb. KOPÍROVÁNA NEBO JINÝM ZPŮSOBEM ROZŠÍŘOVÁNA. BEZ SOUHLASU SUDOP PRAHA a.s.